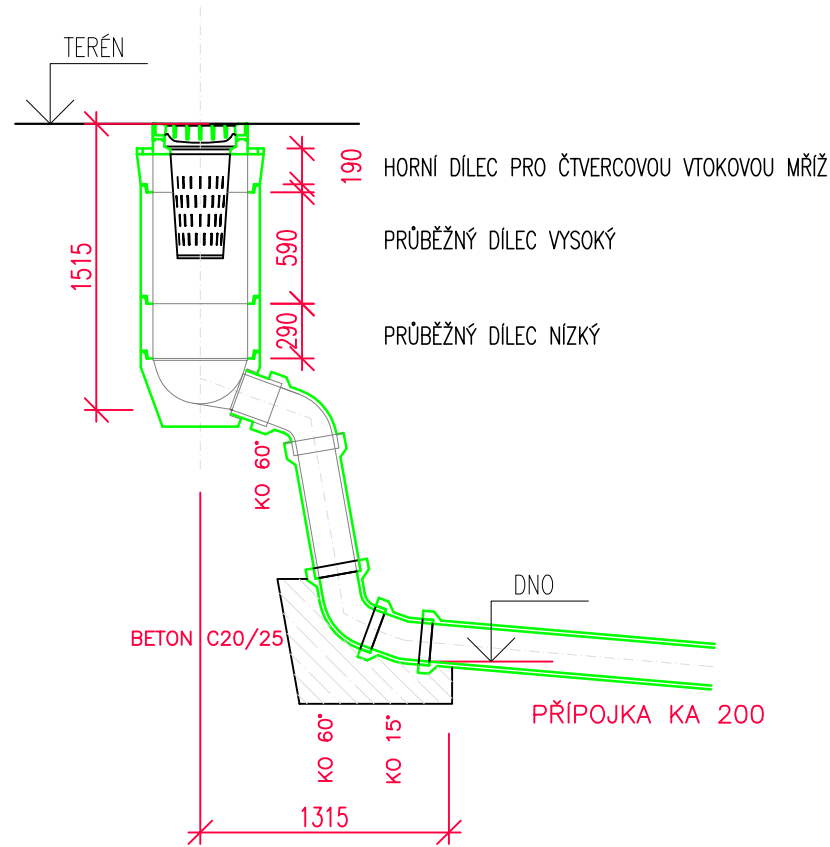
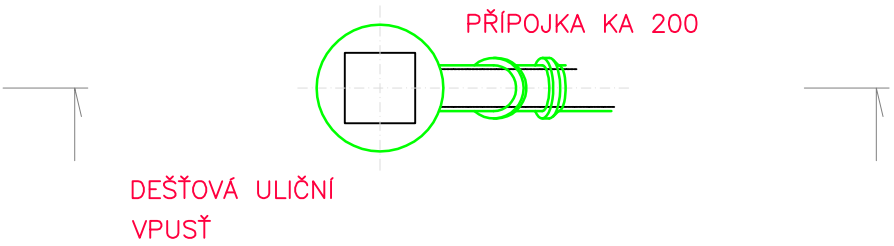


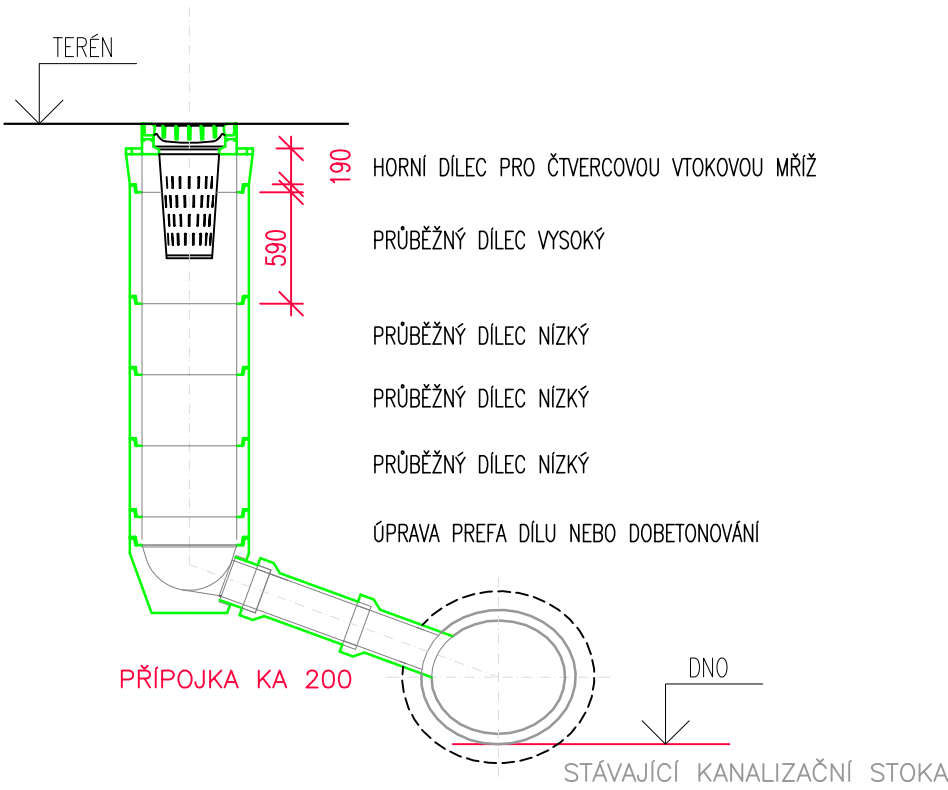
ŘEZ



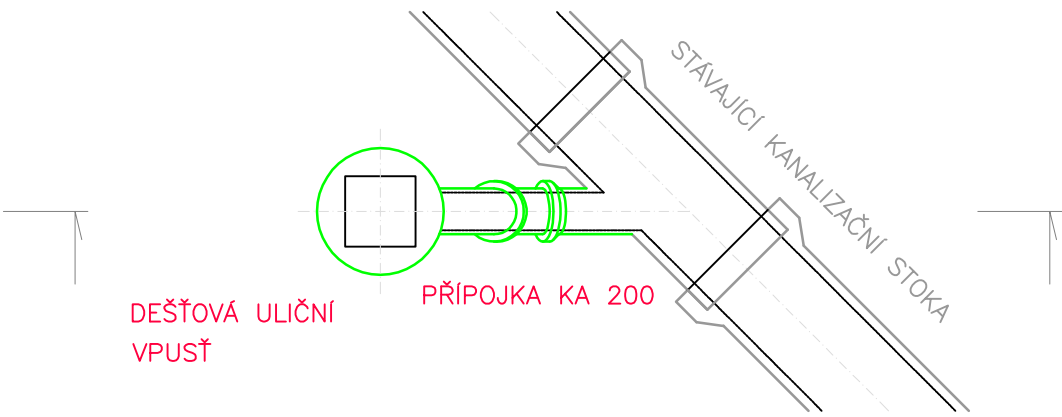
PŮDORYS



ŘEZ



PŮDORYS



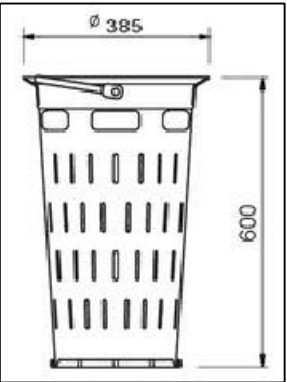
POZOR!!!
TRASY PODZEMNÍCH VEDENÍ INŽENÝRSKÝCH SÍTÍ JSOU ZAKRESLENY POUZE ORIENTAČNĚ.
PŘED ZAČÁTKEM ZEMNÍCH PRACÍ JE TŘEBA TYTO SÍTĚ VYTYČIT (PO DOMLUVĚ S JEJICH SPRÁVCI)!

Souřadnicový systém JTSK, Výškový systém Bpv

Mříž uliční vpusti



Kalový koš



STAVBA: <div>REKONSTRUKCE MÍSTNÍ KOMUNIKACE UL. KOLLÁROVA</div>		<div>ARTENDR[®]</div>	
MÍSTO: <div>Katastrální území ZNOJMO-MĚSTO</div>	INVESTOR: <div>Město ZNOJMO, Obroková 1/12, 669 22 Znojmo</div>	Vypracoval:	Ing. Jana Vítková
		Hl. projektant:	Ing. Jan Chyba
VÝKRES: <div>D.1 STAVEBNÍ ČÁST D.1.3 VODOHOSP. OBJEKTY- odvodnění pozemní komun. VZOROVÉ ŘEZY ULIČNÍ VPUSTI</div>		Stupeň PD:	DSP+DPS
		Datum:	04/2022
		Měřítko:	
		Číslo výkresu:	D.1.3.3